

# **IN MONTAGNA con il Cai Castelli – domenica 8 agosto 2021 – AI PIEDI DELLA PARETE NORD DEL MONTE CAMICIA - Escursione al FONDO DELLA SALSA**

IN MONTAGNA con il Cai Castelli – domenica 8 agosto 2021-  
[AI PIEDI DELLA PARETE NORD DEL MONTE CAMICIA](#)  
– Escursione al FONDO DELLA SALSA

**8 Agosto 2021**



# Escursione al Fondo della Salsa

## PROGRAMMA

- ore 8,30 Ritrovo Castelli in Piazza Marconi
- ore 9,30 Inizio escursione da "Colle Rustico"
- ore 11,30 Arrivo al Fondo della Salsa
- ore 14,00 Rientro

Didattica ambientale... Giochi... Pranzo al sacco...,  
sempre nel rispetto delle regole di distanziamento sociale

Per informazioni:  
Maria Schiappa

3335039961

Vittorino Di luca

3336550099

[www.caicastelli.it](http://www.caicastelli.it)

**CAI CASTELLI**

Una proposta escursionistica del Club Alpino Italiano –

Sezione di Castelli in un ambiente che diventa aspro, selvaggio e verticale. – *Appuntamento alle 8.30 a Castelli (piazza Marconi)* per avvicinare questa singolarità del Gran Sasso d'Italia

## **IMPERDIBILE**

Per chi ama la Montagna e viene in Abruzzo è imperdibile poter osservare da vicino la Parete Nord del Monte Camicia. Lo spettacolo è unico. Eccezionale poter avvicinare con un'escursione – quasi a toccarlo, lo zoccolo erboso che sostiene lo slancio della parete.

## **FONDO DELLA SALSA o FONDO DEL BALZO?**

L'escursione al "Fondo della Salsa" consente tutto questo, in un luogo che *Francesco De Marchi*, primo salitore in vetta al Corno Grande, descrisse come "Fondo del Balzo". L'itinerario si snoda nel bosco che avvolge la montagna, per uscirne tra i massi che riempiono la conca dell'anfiteatro, attraversato dal ***Sentiero dei Quattro Vadi***.

## **STELE AI CADUTI**

La meta dell'escursione è la sporgenza rocciosa con la stele ai caduti in montagna, dove, ogni 26 dicembre con escursione notturna, si celebra la Messa ricordo, a volte con soffusi boati di accompagnamento dalla parete.

## **ALPINISMO**

Appena oltre inizia il "Regno della Parete Nord", dell'audacia e degli alpinisti, dove muoversi con attenzione, competenza ed esperienza, con le prime vie studiate e aperte negli anni '30 dagli "aquilotti del Gran Sasso" di Pietracamela.

## **C'ERA UN NEVAIO**

Ricordo che, celate dalla Parete, resistevano all'estate lingue di nevaio, preziosa risorsa per un antico mestiere, quando il ghiaccio si prelevava dalla montagna.

## **INDIMENTICABILE**

Accompagnati da *Vittorino* e *Maria* l'esperienza sarà



indimenticabile.

Nel Parco Nazionale del Gran Sasso e Monti della Laga, vicinissimi al Rifugio *Enrico Faiani*, sede sezionale e Casa della Montagna.

2021.08.07 (*filidido*) *Giornalista*

– Centro di Educazione Ambientale “*gli aquilotti*” Cai Castelli e Cai Teramo – CD Federparchi

---

# **ICORPIDICONO – ESTATE nell’ARIA – San Lazzaro di Savena – giovedì 22 luglio 2021, appuntamento al “Parco 2 agosto”**

## **ICORPIDICONO**

– ESTATE nell’ARIA – San Lazzaro di Savena  
**giovedì 22 luglio**, appuntamento al “Parco 2 agosto”

*Continua l’esperienza itinerante della [Mostra “icorpidicono”](#)  
che si sposta in Emilia Romagna.*

*A San Lazzaro di Savena parole scritte e musica si incontrano  
in un appuntamento coinvolgente ed emozionante.*


**ESTATE NELL'ARIA**  
 DI SAN LAZZARO DI SAVENA

con il contributo della  

 Regione Emilia-Romagna

**GIOVEDÌ 22 LUGLIO - PARCO 2 AGOSTO**

**ore 17:30 - 24:00**  
**ICORPIDICONO**  
**Mostra evento itinerante**  
 Il tema è il corpo, il bisogno che ha di incontrare, le connessioni e gli scambi fra esseri umani.


**icorpidicono**  
 COSA TI DICE IL CORPO?

**ore 21:00**  
**FABIO CURTO LIVE**  
 Il cantautore presenta il suo nuovo album *Rive Volume 2*

**FABIO CURTO**  
*live*

**con**  
 Alessandro Cosentino - violino  
 Manuel Goretti - Hammond, piano  
 Tommy Ruggero - batteria, percussioni  
 Enrico Dolcetto - basso, basso synt

**Genere Folk**

**ESTATE nell'ARIA – San Lazzaro di Savena**  
**Mostra “icorpidicono” 17:30 – 24:00**


**icorpidicono**  
 @ SAN LAZZARO DI SAVENA (BO)

**22 luglio**  
 DALLE 17.30  
 PARCO 2 AGOSTO

A San Lazzaro di Savena si inizia alle 17:30 con la mostra/evento “icorpidicono”: un progetto di *Eugenio Di Donato* e *Cristina Nucera* incentrato sul tema del corpo, con il suo bisogno di “interrogarsi”, “capire” e “incontrare”, le situazioni, le connessioni e gli scambi fra esseri umani.

**Tutto è avvenuto in strada e continua all'aperto**

Per mesi *Eugenio Di Donato* è sceso in strada con carta e

penna, e alle persone frastornate e preoccupate da un anno di distanziamento sociale ha chiesto: cosa dice il tuo corpo?

### **SCRITTO E IMBUCATO A MANO**

Ognuno ha scritto la propria risposta a mano, con l'unicità della propria grafia, e ha imbucato in una scatola il messaggio.

Sono stati raccolti *oltre 700 biglietti*, ora trasformati in una vera mostra: ***una grande pagina tridimensionale, una scultura di carta in movimento, dove ogni lettera e simbolo racchiudono un messaggio.***

Alle 21:00 interviene il cantautore *Fabio Curto* che presenta al pubblico di San Lazzaro il suo nuovo album "*Rive Volume 2*", uscito il 23 giugno. Genere Folk con un Quintetto .

<https://www.comune.sanlazzaro.bo.it/.../icorpidicono...>

2021.07.21 (*filidido*) *Giornalista*

– *Centro di Educazione Ambientale "gli aquilotti" Cai Castelli e Cai Teramo*–

---

**PERSI IN MONTAGNA TRA  
PAESAGGI E PROSPETTIVE.  
Traversata da Vado di Sole a  
Fonte Vetica. Le ultime cime  
della catena orientale del**



# Gran Sasso: Monte Guardiola, Monte San Vito e Monte Siella!!! domenica 25 luglio 2021 – “in Montagna” con il Cai Teramo

*Persi in Montagna tra paesaggi e prospettive.*

*Traversata da Vado di Sole a Fonte Vetica.* Le ultime cime della catena orientale del Gran Sasso: *Monte Guardiola, Monte San Vito e Monte Siella!!!*

*domenica 25 luglio 2021 – “in Montagna” con il Cai Teramo*



foto *Giancarlo Di Pietro*

Ci troviamo nel *Parco Nazionale del Gran Sasso e Monti della*

*Laga* per una bella escursione nella catena orientale del Gran Sasso. Per noi tre cime (dai 1800 ai 2000 m), da valorizzare tra le proposte escursionistiche, decisamente interessanti dal punto di vista della percorrenza e del panorama su *Campo Imperatore* e verso le colline degradanti sull'*Adriatico*. Questa escursione è preparatoria a esperienze su terreni più impegnativi.



### **Vado di Sole**

La traversata prende il via a Vado di Sole (1.615 m) da dove merita un affaccio il taglio netto del Vallone d'Angora. Dal Vado il sentiero sale su ampio pendio alla prima vetta, quella del *Monte Guardiola* (1.808 m).





foto *Giancarlo Di Pietro*

**Sentiero dei Quattro Vadi**

Il tratto da Vado di Siella a Vado di Sole è parte del *Sentiero dei Quattro Vadi (Prati di Tivo- Vado Siella)* ideato



dalla Sezione Cai di Castelli.



**La traversata con tonici saliscendi**

Si prosegue in discesa e in breve si è alla sella che separa i



monti *Guardiola* e *S. Vito*. Si risale per la cresta verso la cima del *San Vito* (1.892 m).



foto *Giancarlo Di Pietro*

### **Vado di Siella nella storia della ceramica**

Si discende ripidamente al *Vado di Siella* (1.725 m), importante snodo commerciale di un passato recente. E' infatti il punto più in quota del *Sentiero Terre Alte, Castelli-Castel del Monte*. Itinerario utilizzato dai maiolicari di Castelli per gli scambi con Castel del Monte, con la ceramica trasportata a dorso di mulo.





### **Alpinismo?**

Dal *Vado di Siella* si continua con la salita al *Monte Siella* (2.027 m).

Prima della vetta c'è un passaggio di roccette (2° grado),

esposto che rappresenta l'unico tratto un po' impegnativo dell'intero percorso!!



foto *Giancarlo Di Pietro*

### **Panorami**

Dalla vetta del Siella si gode uno spettacolare panorama: sul versante teramano con il mare all'orizzonte; dall'altro lato, sull'aquilano, il *Parco Regionale Sirente-Velino* e in basso la conca estesa dell'*Altopiano di Campo Imperatore*.

Continuando sulla cresta: il Tremoggia, il Camicia, il Prena (lungo il *Sentiero del Centenario* della Sezione Cai dell'Aquila) e leggermente spostato il Corno Grande.





foto *Giancarlo Di Pietro*

### **Fonte Vetica**

In discesa, sempre proseguendo per la cresta si raggiunge l'ultimo valico, la Sella di Fonte Fredda (1.994 m) che separa il *Siella* dal *Tremoggia*, e quindi in discesa fino a *Fonte Vetica* (1.610 m), dove, in prossimità dell'omonimo *Rifugio*, ci attende fresca acqua.

### **Tutela Ambiente Montano**

*L'occasione per riflettere sull'importanza di questa risorsa insostituibile alla vita (problematica acquifero del Gran Sasso) e sull'incidenza della "crisi climatica" negli ambienti sommitali con il riscaldamento globale e i possibili eventi estremi. La necessità di promuovere **Agenda 2030** e la **CETS** – Carta Europea Turismo Sostenibile.*





### 30 anni di segnaletica

Segnaletica apposta 30 anni fa (*ancora leggibile, nonostante l'esposizione e il tempo trascorso*), con scritto *Club Alpino Italiano* nella freccia direzionale e *Sentiero Italia* (direttrice meridionale del Parco). Segnaletica realizzata sulla base del **Progetto Cai: Abruzzo, Sentiero Italia e Rete Escursionistica**, inserito (sempre negli anni '90) nel QRR della Regione Abruzzo.

**Accompagnatori** dell'escursione del 25 luglio: *Paolo Iacovoni* e *Paolo Melasecchi*

**Partenza:** ore 7:00 dalla sede della Sezione Cai di Teramo.

**Escursione gratuita per i soci** (quota assicurativa € 10,00 per i non soci)

**Dati tecnici:**

Difficoltà: E (tratto EE da Vado di Siella a Monte Siella);  
Dislivello: 700 metri circa;  
Sviluppo: lunghezza: 8,5 Km

### **Equipaggiamento necessario**

Scarponi da trekking, pile, 1 litro d'acqua (*anche 2*), bastoncini da trekking (*consigliati*), giacca impermeabile, cappello, guanti, crema solare, occhiali da sole, pranzo al sacco, dispositivi di protezione individuale anticovid (mascherina, guanti e gel). Ricambio completo

**Puoi prenotare fino a...** info e prenotazioni: **entro venerdì 23 luglio.**

Ci si rivolge direttamente agli accompagnatori

Telefoni: *Paolo Iacovoni* cell. 333 581008 – *Paolo Melasecchi*  
340 6121701

Mail: [segreteria@caiteramo.it](mailto:segreteria@caiteramo.it)

Presso la Sezione: venerdì 23 luglio, dalle 20,00 alle 21,00

NUMERO MAX PARTECIPANTI 20 (secondo ordine di prenotazione).

### **Norme di sicurezza anticovid..**

Riepilogo norme di sicurezza a cui dobbiamo RIGOROSAMENTE attenerci al fine di poter partecipare tutti tranquillamente alle nostra attività escursionistiche:

- 1) Ogni partecipante è tenuto a rispettare le norme di igiene e il distanziamento di almeno 2 metri;
- 2) Ogni partecipante deve essere in possesso di mascherina e gel disinfettante;
- 3) Ogni partecipante deve OBBLIGATORIAMENTE consegnare a un accompagnatore prima dell'escursione, il Modulo di **Autodichiarazione** ([che potete scaricare](#)) compilata e firmata;
- 4) Ogni partecipante dovrà sottoporsi, ove richiesto, alla misurazione della temperatura a mezzo termo scanner da parte degli accompagnatori.

**L'uscita potrà subire variazioni negli orari o nel percorso a insindacabile giudizio degli accompagnatori.**

La Sezione Cai di Teramo augura ***“Buona Montagna a tutti!”***

2021.07.21 (*filidido*) *Giornalista*

– *Centro di Educazione Ambientale “gli aquilotti” Cai Castelli e Cai Teramo– CD Federparchi*

---

**TAR SOSPENDE la realizzazione di nuovi impianti sciistici ad Ovindoli – IL RICORSO contro i nuovi impianti sciistici è stato presentato da cinque associazioni, tra cui Salviamo l’Orso, il CAI e la Lipu -NECESSARIO un Presidente del Parco di alto profilo... –**

– TAR SOSPENDE la realizzazione di nuovi impianti sciistici ad Ovindoli.

– Il RICORSO contro i nuovi impianti sciistici è stato presentato da cinque associazioni, tra cui Salviamo l’Orso, il CAI e la Lipu.

– NECESSARIO un Presidente del Parco di alto profilo...





## **LA CONSEGUENZA DI MALGOVERNO DELLA REGIONE ABRUZZO**

**NON HA SENSO** ridurre la superficie del Parco Regionale Sirente Velino e così destinare milioni di euro a impianti di risalita in zone dal valore europeo, utili per altre funzioni. **NON** è sicuramente un “modello” di buon governo l’attuale gestione di ambiente e territori.

### **Quale gestione del territorio?**

**CHE SENSO HA** aver nominato Presidente del Parco Regionale Sirente Velino, Francesco D’Amore, Sindaco di Fagnano, grande sostenitore della riduzione del Parco?

Si tratta di “scelte” che chiedono riscossa su un piano politico/elettorale e per contrastale necessitano di una comunicazione chiara, capillare e continua.

***Il Club Alpino Italiano ha chiesto al Consiglio Regione Abruzzo (dicembre 2020)***

***– sarebbe importante superare la fase commissariale attuale con la nomina di un Presidente di alto profilo culturale, espressione del mondo accademico, della ricerca scientifica, con conoscenza e competenza nel campo della conservazione***

*della natura, capace di rilanciare il Parco e conferirgli il posto che merita tra le aree protette italiane.*



### **Fasti sbandierati con arroganza**

Alla Montagna e ai suoi abitanti servono investimenti “altri”, “durevoli”, “sostenibili” e che sappiamo esserci con “lungimiranza”. Interventi diffusi nei paesi e sui territori.

– **QUALI ESEMPI E GUASTI** servono ancora per prendere consapevolezza di quanto siano “decadenti” questi “fasti” sbandierati con arroganza? Si continuano a sostenere – con denaro di tutti noi, interessi imprenditoriali dello sci da discesa – settore oramai maturo e in crisi ovunque, ponendo in secondo piano – come in un programma di grafica, diritti sociali e civili e, ancora più dietro, diritti dell’ambiente.

### **La crisi climatica rischia di diventare irraggiungibile**

Cambiamenti climatici ed eventi estremi – come quelli tristissimi avvenuti in Germania-Belgio e gli incendi del Nord America, indicano quanto siano importanti “cura” e “tutela” di ambienti, territori e genti che vi abitano.

Gli attuali modelli climatici mostrano limiti di previsione sui reali effetti dovuti al riscaldamento, con la loro evidente accelerazione.





### ***La Montagna si “svuota”***

***La Montagna d’Abruzzo si “svuota” per terremoti e migrazione; sta a noi porre attenzione come associazioni, giornalisti, lavoratori, studiosi, intellettuali, imprenditori, cittadini tutti.***

***Serve chiamare a raccolta e favorire il dialogo tra giovani, donne e famiglie, superando crescenti disuguaglianze e disagi. Dal “basso”, nutrendo una domanda inevasa di incontro e partecipazione, rilanciando attività e valori da tradizione innovata, per una proposta alternativa frutto di idee e di corrette informazioni.***

**[2020.12.10 link articolo Club Alpino Italiano – Il Cai contrario alla riduzione del Parco Regionale Sirente Velino](#)**





[2021.07.16 link articolo Neve Appennino – TAR sospende nuovi impianti sciistici](#)

2021.07.18 (*filidido*) *Giornalista*

– *Centro di Educazione Ambientale “gli aquilotti” Cai Castelli e Cai Teramo– CD Federparchi*

---

# **ABRUZZO – MONTAGNA DA VIVERE, CONOSCERE, TUTELARE con il CAI – domenica 11 luglio 2021: Gola della Valianara e Monte Corvo**

**ABRUZZO – MONTAGNA DA VIVERE, CONOSCERE, TUTELARE**

# CLUB ALPINO ITALIANO

Sezione "P. De Paulis"  
Castelli




Domenica  
11 Luglio  
2021

Passeggiata  
al Canyon  
dello  
Scoppaturo e  
grotta della  
Valianara



Ritrovo ore  
8.30 a Castelli,  
partenza ore 9  
per Campo  
Imperatore con  
mezzi propri.  
Ore 10.00  
circa inizio  
escursione

Pranzo al  
sacco,  
seguiranno  
giochi, sempre  
con il rispetto  
delle regole del  
distanziamento  
sociale



Per informazioni e prenotazioni entro il  
10 Luglio: Vittorino Di Luca  
3336550099  
Maria Schiappa  
3335039961



**11 LUGLIO 2021**  
**MONTE CORVO**  
**DALLA VALLE DEL CHIARINO**

**RITROVO A CASTELLI: ore 6:15**  
• **INIZIO ESCURSIONE:** Partenza Lago di Provvidenza m 1060 - Masseria CapPELLI m 1262 - Rifugio Fioretti m 1500 - Stazzo delle Solagne m 1697 - Sella di Monte Corvo m 2305 - Monte Corvo m 2623  
• Lunghezza: 25 km  
• Tempo di percorrenza: h 5:00 (A) h 4:00 (R)  
• Difficoltà E (EE tratto finale)  
• Dislivello S: m 1563

Quota di partecipazione per i non soci € 10,00

REFERENTE:  
DI SIMONE VINCENZO TEL 3398223092 - disimone.vincenzo@libero.it

## domenica 11 luglio 2021 – Club Alpino Italiano Sezione di Castelli

Doppio appuntamento “in Montagna con il Cai” Sezione di Castelli, nel Parco Nazionale del Gran Sasso e Monti della Laga.

- Escursione, per tutti nella Gola della Valianara (Scoppaturo)- Family Cai
- Escursione, decisamente più impegnativa, sul Monte Corvo dalla Val Chiarino

*L’Abruzzo è una destinazione sempre più ambita per le esperienze di Montagna!*



# CLUB ALPINO ITALIANO

## Sezione "P. De Paulis" Castelli




**Domenica  
11 Luglio  
2021**

**Passeggiata  
al Canyon  
dello  
Scoppaturo e  
grotta della  
Valianara**



**Ritrovo ore  
8.30 a Castelli,  
partenza ore 9  
per Campo  
Imperatore con  
mezzi propri.  
Ore 10.00  
circa inizio  
escursione**



**Pranzo al  
sacco,  
seguiranno  
giochi, sempre  
con il rispetto  
delle regole del  
distanziamento  
sociale**

Per informazioni e prenotazioni entro il  
10 Luglio: **Vittorino Di Luca**  
3336550099

**Maria Schiappa**  
3335039961



Poster Maker

### **Family Cai**

Nell'arco di un mese è il 3° appuntamento Cai Castelli per bambine, bambini e genitori.

Questa volta ci attendono gli spazi luminosi di Campo

Imperatore, attraversando la Gola dello Scoppaturo verso i Monti Prenna e Camicia.

### **grandi montagne e ampi paesaggi**

L'itinerario proposto con grandi montagne e ampi paesaggi si sviluppa nei pressi di Fonte Vetica, estremità est del famoso e conosciuto Altopiano di Campo Imperatore, cuore del Parco Nazionale del Gran Sasso e Monti della Laga.

La zona si raggiunge anche dal borgo montano di Castel del Monte.

### **Continuavano a chiamarlo Trinità**

Attraverseremo la suggestiva Gola della Valianara (o dello Scoppaturo), che possiamo riconoscere nel set cinematografico del celebre film "Continuavano a chiamarlo Trinità", al termine della quale si aprono i bastioni rocciosi costituiti dalle vette del Monte Camicia (2564 m) e Monte Prenna (2561 m).

### **Cai Guardiagrele – presepe vivente**

L'ambiente, con la suggestione della veste invernale, ha ispirato la Sezione Cai di Guardiagrele che ha ripetutamente organizzato, nella Grotta della Valianara, un singolare presepe vivente in costume, sempre ben riuscito con la collaborazione dell'Amministrazione comunale di Castel del Monte.

### **Val Chiarino**

La Valle del Chiarino è in grado di offrire un territorio costellato di segni dell'uomo nello sforzo di condividere ambiente e risorse della natura. La si raggiunge dalla "Strada Maestra del Parco", quella delle "capannelle", la Statale 80. Restare nella Valle è già più che appagante e di grande soddisfazione per tutti. Volendo proseguire per il Monte Corvo la salita richiede allenamento e attenzione.





# 11 LUGLIO 2021 MONTE CORVO

## DALLA VALLE DEL CHIARINO

### RITROVO A CASTELLI: ore 6:15

• **INIZIO ESCURSIONE:** Partenza Lago di Provvidenza *m* 1060 - Masseria Cappelli *m* 1262 - Rifugio Fioretti *m* 1500 - Stazzo delle Solagne *m* 1697 - Sella di Monte Corvo *m* 2305 - Monte Corvo *m* 2623.

- Lunghezza: 25 km
- Tempo di percorrenza: h 5:00 (A) h 4.00 (R)
- Difficoltà E (EE tratto finale)
- Dislivello S: *m* 1563

*Quota di partecipazione per i non soci € 10,00*

### REFERENTE:

DI SIMONE VINCENZO TEL. 3398223092 - [disimone.vincenzo@libero.it](mailto:disimone.vincenzo@libero.it)

## Monte Corvo

Il percorso si imbecca alla diga di Provvidenza (1060 m) che è parte del sistema idroelettrico della Valle del Vomano. Con sterrata si raggiungono i ruderi del Molino Cappelli e più avanti si incontra il Rifugio Fioretti, ristrutturato e con un grande fontanile. A seguire lo stazzo di Solagne, circa 1700 m, con i resti di muri a secco e capanni di pietra. La salita al Monte Corvo regala grandi paesaggi e mi piace indicare quelli su Pizzo d'Intermesoli e l'ampia conca del Venacquaro; sempre in evidenza c'è il Corno Grande.

*in ogni stagione*

*La Valle del Chiarino ha il fascino delle stagioni e il fruscio dell'acqua che scorre. Percorsa d'autunno rapisce il rincorrersi di tinte colorate di ogni genere.*

*Ambienti e storie che sono parte del Parco Nazionale del Gran Sasso e Monti della Laga dove troviamo acque chiare, ambienti naturali e luoghi incontaminati da percorrere in sicurezza*

CONTATTARE I REFERENTI PER LA PARTECIPAZIONE, SEMPRE NEL RISPETTO PREVENZIONE COVID

Buona Montagna a tutti!

2021.07.10 (filidido) Giornalista

– Centro di Educazione Ambientale “gli aquilotti” Cai Castelli e Cai Teramo– CD Federparchi

---

**CONVEGNO SCIENTIFICO –  
venerdì 9 luglio 2021 – IL**



# **METANO NELL'EPOCA DELLA DECARBONIZZAZIONE. IL CASO DEL MEGA GASDOTTO APPENNINICO E DELLA CENTRALE SNAM DI SULMONA**

**CONVEGNO SCIENTIFICO – venerdì 9 luglio 2021**

**IL METANO NELL'EPOCA DELLA DECARBONIZZAZIONE. IL CASO DEL MEGA  
GASDOTTO APPENNINICO E DELLA CENTRALE SNAM DI SULMONA**

Venerdì 9 luglio 2021, ore 15.00, Aula Rossa Facoltà di  
Architettura Viale Pindaro 42 – Pescara

**E' possibile seguire l'evento anche in diretta streaming dal  
link del QR della locandina**

## CONVEGNO SCIENTIFICO

# IL METANO NELL'EPOCA DELLA DECARBONIZZAZIONE. IL CASO DEL MEGA GASDOTTO APPENNINICO E DELLA CENTRALE SNAM DI SULMONA

### PROGRAMMA

*Saluti istituzionali:* **Lorenzo Pignatti**, Direttore Dipartimento di Architettura  
Università di Chieti-Pescara

*Modera:* **Luciano Di Tizio** | Giornalista

*Osservazioni introduttive:* **Stefano Civitaresè** | Professore di Diritto Pubblico  
Università di Chieti-Pescara

### RELAZIONI

**Pietro Di Paolo** | Economista aziendale: *"La insostenibilità del progetto Snam sotto l'aspetto energetico ed economico"*

**Melania D'Angelosante** | Professoressa di Diritto Amministrativo Università di Chieti-Pescara: *"Caratteristiche e opacità del procedimento autorizzatorio"*

**Francesco Aucone** | Geologo: *"La sottovalutazione del rischio sismico legato al mega gasdotto Linea Adriatica e l'esempio emblematico della centrale Snam di Sulmona"*;

**Paolo Ciucci** | Professore di Zoologia Università La Sapienza Roma: *"Modelli integrati per la conservazione dell'orso bruno marsicano su scala paesaggistica"*

**Piero Rovigatti** | Professore di Urbanistica Università di Chieti-Pescara: *"Il monitoraggio critico dei progetti ad alto impatto paesaggistico e urbano territoriale come occasione di cittadinanza attiva"*.

**Piero Di Carlo** | Professore di fisica-chimica dell'atmosfera e climatologia Università di Chieti-Pescara: *"Emissioni dirette ed indirette di gas clima-alteranti da infrastrutture metanifere: compatibilità con Green New Deal e PNRR"*

**Rosanna Tuteri** | Archeologa Soprintendenza ABAP Chieti-Pescara: *"Risorse archeologiche di cultura millenaria: il futuro anteriore comincia da Case Pente"*.

**Aurelio Manzi** | Naturalista e botanico: *"L'impatto sul paesaggio vegetale e sulle comunità floristiche dell'Appennino"*

### DIBATTITO

*Osservazioni conclusive:* **Mario Marano Viola** | Ambientalista

*La partecipazione  
al convegno è libera*



*Diretta streaming  
su Zoom*

---

**Venerdì 9 luglio 2021 ore 15.00**  
**Aula Rossa Facoltà di Architettura**  
**Viale Pindaro, 42 - Pescara**



## Convegno Scientifico

Un Convegno da seguire per saperne di più sul tema Gasdotto e



definire gli ambiti operativi della transizione ecologica.

### **Capitale Natura e suo uso**

Al centro dell'attenzione il *Capitale Natura della Regione Verde d'Europa* che si vuole conservare e diversamente utilizzare nell'interesse delle popolazioni di oggi e del futuro delle aree appenniniche. Un'azione rivolta a Presidenti e Direttori dei 3 Parchi Nazionali presenti nella Regione: *d'Abruzzo Lazio Molise, della Maiella, del Gran Sasso e Monti della Laga*, per un mirato impegno che riesca a impedire il passaggio del metanodotto nei territori di loro competenza e nelle aree contigue.

### **[Lettera del 28 maggio 2021 inviata dalle Associazioni ambientaliste\(link\)](#)**

Il 28 maggio 2021, i Presidenti nazionali delle Associazioni ambientaliste Mountain Wilderness, Lipu, Wwf, Greenpeace, Altura, Pro Natura, Gruppo Intervento Giuridico, Salviamo l'Orso, Rewilding Apennines e i Presidenti regionali delle Associazioni ambientaliste Dalla parte dell'Orso e Club Alpino Italiano Abruzzo hanno inviato una lettera al Presidente del Consiglio Mario Draghi, al Ministro della Transizione Ecologica Roberto Cingolani, al Ministro dello Sviluppo Economico Giancarlo Giorgetti, al Ministro della Cultura Dario Franceschini, al Ministro della Salute Roberto Speranza.

### **Conferenza Stampa 8 giugno 2021**

8 giugno 2021, **[Comunicato stampa della Conferenza a Pescara, presentante l'iniziativa delle Associazioni Ambientaliste \(link\)](#)**

2021.07.08 (*filidido*) *Giornalista*

– *Centro di Educazione Ambientale “gli aquilotti” Cai Castelli e Cai Teramo– CD Federparchi*

---

**VALENTINA DIOUF E  
L'OSPITALITÀ DI CASTELLI –  
Per la pallavolista nazionale  
3 luminose giornate di  
cultura e natura –  
Accompagnata dalla Sezione  
Cai in escursione al cospetto  
della parte Nord del Monte  
Camicia**

**VALENTINA DIOUF E L'OSPITALITÀ DI CASTELLI**

**– Per la pallavolista nazionale 3 luminose giornate di cultura  
e natura**

**– Accompagnata dalla Sezione Cai in escursione al cospetto  
della parte Nord del Monte Camicia**





""  
*nche ssa mundagne ch'è na meravije  
ma tu, Castelle, nen si nu paese:  
tu si nu sogne, si 'na pueseje*

## **Valentina Diouf “castellana”**

La pallavolista d'Italia, Valentina Diouf è stata a Castelli in questo fine settimana di giugno (26-27-28 giugno 2021). Tre intensi giorni per conoscere e apprezzare questo piccolo borgo montano immerso nel Parco nazionale del Gran Sasso e Monti della Laga.





## *Vivi a Castelli la notte più romantica dell'anno*

Dalle ore 17.00 in poi aperitivo romantico nei locali aderenti all'iniziativa, visita gratuita al Museo delle ceramiche e cena romantica a tema presso i ristoranti del borgo.

Tutti i partecipanti riceveranno un biglietto per partecipare all'estrazione di una cena unica e super romantica nel borgo.

Regalatevi una foto spettacolare per celebrare il vostro amore e allo scoccare della mezzanotte bacio romantico sotto le stelle.



### **Sport e Cultura**

Alla scoperta de "l'Italia nascosta", quella meno nota, che da

pigri e abitudinari “non vediamo”.

Ecco la proposta di Valentina Diouf che su You Tube intende aprire la rubrica “VDViaggi” per mostrare quanto di inedito offra “l’Italia nascosta”, tra ambiente, paesaggio, storia e tradizioni.





### **Bellezza a 360°**

Così si è offerta Castelli, affacciata sulla montagna, scrigno di biodiversità e culture. Dalla ceramica multicolore, alla gastronomia allettante, all'operosità diffusa, all'accoglienza



sorridente, al respiro interrotto da tanta bellezza, passo dopo passo, nella continuità di scorci paesaggistici e botteghe artigiane.



## Francesca Trailani, Consigliera

La giovane consigliera del Comune di Castelli ha contattato Valentina Diouf tramite social dopo aver visto un suo post di interesse per questa nascosta “Italia Minore” (con la M maiuscola).

## 3 giorni a Castelli

Immediato l’invito con la richiesta accolta e concordata nei giorni 26, 27 e 28 giugno con un appassionante programma di “scoperta”.



## Rinaldo Seca, Sindaco ([link al video R115](#))

Grande la soddisfazione per queste riuscite giornate che – benauguranti, hanno avviato la programmazione estiva. Valentina Diouf, pronta al guizzo e a slanciarsi in alto, si è messa in gioco per questi luoghi.

*La voglio sentitamente ringraziare per aver voluto mettere la sua visibilità a servizio della promozione del nostro territorio e le faccio i complimenti per questo progetto di valorizzazione dei borghi che sta portando avanti.*





### **Antonio Simonetti, Presidente Sezione Cai**

Dove termina l'abitato di Castelli inizia la Montagna che sublima nel Fondo della Salsa con l'anfiteatro che sostiene la Parete Nord del Monte Camicia. Accompagnata in escursione dal Cai, Valentina ha potuto apprezzare verticalità e slancio di una parete che riflette la trama di una invalicabile rete. Una sosta al Rifugio "Enrico Faiani" abbracciato dal bosco, in equilibrio tra la valle e le pendici montuose.



Foto *Francesca Di Gabriele*

### **Notte Romantica, il borgo, 26 giugno**

Vestito di emozione tra musica, luci ovattate e brusii, il paese ha accolto Valentina e il compagno Antonio Marco, videomaker. Camminare da Piazza Roma per le strette vie a pettine, ancora segnate dal terremoto per affacciarsi allo "steccato". La "scesa del borgo" e "salita paradiso" con le sorprendenti piccole botteghe sparse in ogni via e il riaperto *Museo delle Ceramiche* dove ammirare quanto di incredibile sia stato prodotto da questo piccolo borgo montano con le ceramiche artistiche di un fortunato passato, presenti nei



Musei del mondo.



### **L'ambiente e la ceramica, 27 giugno**

L'escursione al Fondo della Salsa per avvicinare bosco e montagna. Sentiero Italia Cai e Sentiero Terre Alte segnano questo territorio ricco di scambi commerciali e attività che hanno tratto linfa da legna e argilla. A piedi per conoscere e tutelare, con la Sezione Cai sentinella e presidio dei territori.





Il pomeriggio è stato dedicato alla visita nei laboratori ceramici, incontrando *Vincenzo Di Simone* e la sua storica bottega che ci riporta indietro nel tempo con le volte annerite da un "*antico forno a respiro*" ancora funzionante e



il sapere dei pigmenti – reperibili sul territorio, che compongono i colori della tavolozza castellana. Con enfasi e aneddoti si è sviluppato il percorso che dall'argilla, raccolta e manipolata, conduce al prodotto finito, lungo un naturale ciclo di lavorazione.




### **Patrimonio materiale culturale, 28 giugno**

Aule e ambienti del Liceo Artistico per il Design, la Mostra internazionale e soprattutto il Presepe Monumentale – *ancora vivida la testimonianza espositiva natalizia di Piazza*



*S. Pietro*, hanno suscitato apprezzamento ed emozione. La ceramica coinvolge e Valentina si è messa all'opera. In uno dei laboratori le sue forti e agili mani hanno provato a dare forma a un vaso al tornio.





La **chiesetta di San Donato** – mirabile cona campestre, ha rappresentato il culmine di queste giornate con il soffitto maiolicato denso di mattoni e simboli realizzati da più ceramisti nell’arco di 3 anni, risalenti al 1615-1617 circa.



E' un caleidoscopio di rappresentazioni, simboli araldici, scritte, animali e geometrie essenziali. Tanto da osservare e meravigliarsi, con il naso all'insù. Per Carlo Levi "*la Sistina della Maiolica*".



### [YouTube – VDviaggi](#)

A breve sul canale YouTube di Valentina Diouf uscirà un video con il personale racconto di questa esperienza.

L'Amministrazione comunale di Castelli a ricordo ha consegnato a Valentina una *palla in ceramica dorata*, realizzata e donata dai ceramisti *Marcello Melchiorre* e *Antonio Simonetti*.



Articolo di Adele Di Feliciantonio – Il Centro, 29 giugno 2021  
 2021.07.04 (filidido) Giornalista  
 – Centro di Educazione Ambientale “gli aquilotti” Cai Castelli  
 e Cai Teramo– CD Federparchi

# OSSERVATORIO SULLE AREE PROTETTE D'ABRUZZO – Un appello alle Associazioni Ambientaliste – L'euforia dell'economia non paga l'ambiente

OSSERVATORIO SULLE AREE PROTETTE D'ABRUZZO  
 – Un appello alle Associazioni Ambientaliste  
 – L'euforia dell'economia non paga l'ambiente

La proposta di fare squadra e comporre un Osservatorio sulle Aree Protette d'Abruzzo che riunisca le Associazioni Ambientaliste dovrebbe essere una valida idea. Insieme per



rispondere positivamente alle necessità poste da Parchi e altre Aree Protette che hanno grande necessità di dialogare tra loro e di presentarsi coese nel trattare le attuali emergenti dinamiche di gestione e tutela. Un Osservatorio sulle Aree Protette d'Abruzzo che veda presenti i **rappresentanti delle Associazioni Ambientaliste nominati nei Consigli Direttivi dei Parchi.**

### **Osservatorio Indipendente sull'Acqua del Gran Sasso: esempio positivo**

In Abruzzo ne è dimostrazione positiva l'**Osservatorio Indipendente sull'Acqua del Gran Sasso** che vigila e interviene caparbiamente affinché tutela e salute vengano garantite a ogni cittadino.

l'**Osservatorio Indipendente sull'Acqua del Gran Sasso** vede la presenza di WWF, Legambiente, Club Alpino Italiano, Mountain Wilderness, ARCI, ProNatura, Cittadinanzattiva, Guardie Ambientali d'Italia – GADIT, FIAB e Italia Nostra.



### **Sostenibilità**

La Sostenibilità è argomento guida che deve accompagnare ogni riflessione e azione. Ricordo che di Sviluppo Sostenibile se ne parlava molto negli anni Settanta e Ottanta. Già allora la crisi ecologica veniva deformata dall'economia, annebbiando che l'obiettivo è puntare sulla "qualità" dello sviluppo, invece che sulla "crescita" quantitativa dell'economia.

L'euforia di fine secolo del "nuovo tecnologico e finanzia" ha "addomesticato" ogni senso di responsabilità. Oggi si sommano più situazioni sociali e ambientali negative amplificando ulteriormente divari e diseguaglianze tra Nord e Sud, centro e periferia, città e paesi, costa e aree interne.

*L'euforia dell'economia continua a porre in secondo piano l'ambiente.*

*Alla Natura non diamo il tempo di rigenerare le risorse che utilizziamo.*

*Non si può continuare a ritenere che la crescita possa essere infinità in una Terra dalle risorse finite!*



Carta non aggiornata. Da considerare nel valore d'insieme dalla costa al complesso sistema montuoso d'Abruzzo

**Cosa mi sento di chiedere**

Le zone montane sono aree dove tradizione e risorse naturali



si incontrano e necessitano di modelli di gestione specifici e di approcci innovativi, sia in termini di visione politica sia di strumenti operativi. In questo millennio che vede PNRR e Green New Deal, la sostenibilità è un requisito fondamentale per vincere le sfide legate a tutela dell'ambiente, competitività economica e benessere sociale da riconoscere a Comuni e popolazioni locali.



**2012** – Logo 90 anni del Parco Nazionale d'Abruzzo Lazio Molise  
**100 anni del Parco Nazionale d'Abruzzo Lazio Molise** (*serve il logo 100*)

Iniziamo a preparare i festeggiamenti per i **100 anni del Parco Nazionale d'Abruzzo Lazio Molise**. Il 2022 sarà l'anno di questo grande e unico appuntamento che sarà celebrato insieme al Parco Nazionale del Gran Paradiso che vanta la stessa storicità. I Parchi stanno lavorando insieme, un esempio d'intesa che abbraccia Alpi e Appennino. Una base avviata dai Presidenti Antonio Carrara (PNALM) ed Italo Cerise (PNGP). L'attuazione 2022 sarà invece a cura dei nuovi Presidenti Giovanni Cannata (PNALM) e da chi sarà nominato nel PNGP.

*L'appuntamento 2022 è evento epocale di riferimento per tutte le Aree Protette d'Abruzzo, d'Appennino e d'Italia. Un esempio virtuoso d'intesa che abbraccia Alpi e Appennino. Abbiamo la possibilità di raccogliere, organizzare e confrontare 100 + 100 anni di iniziative e buone pratiche di queste due singolari Aree Protette.*

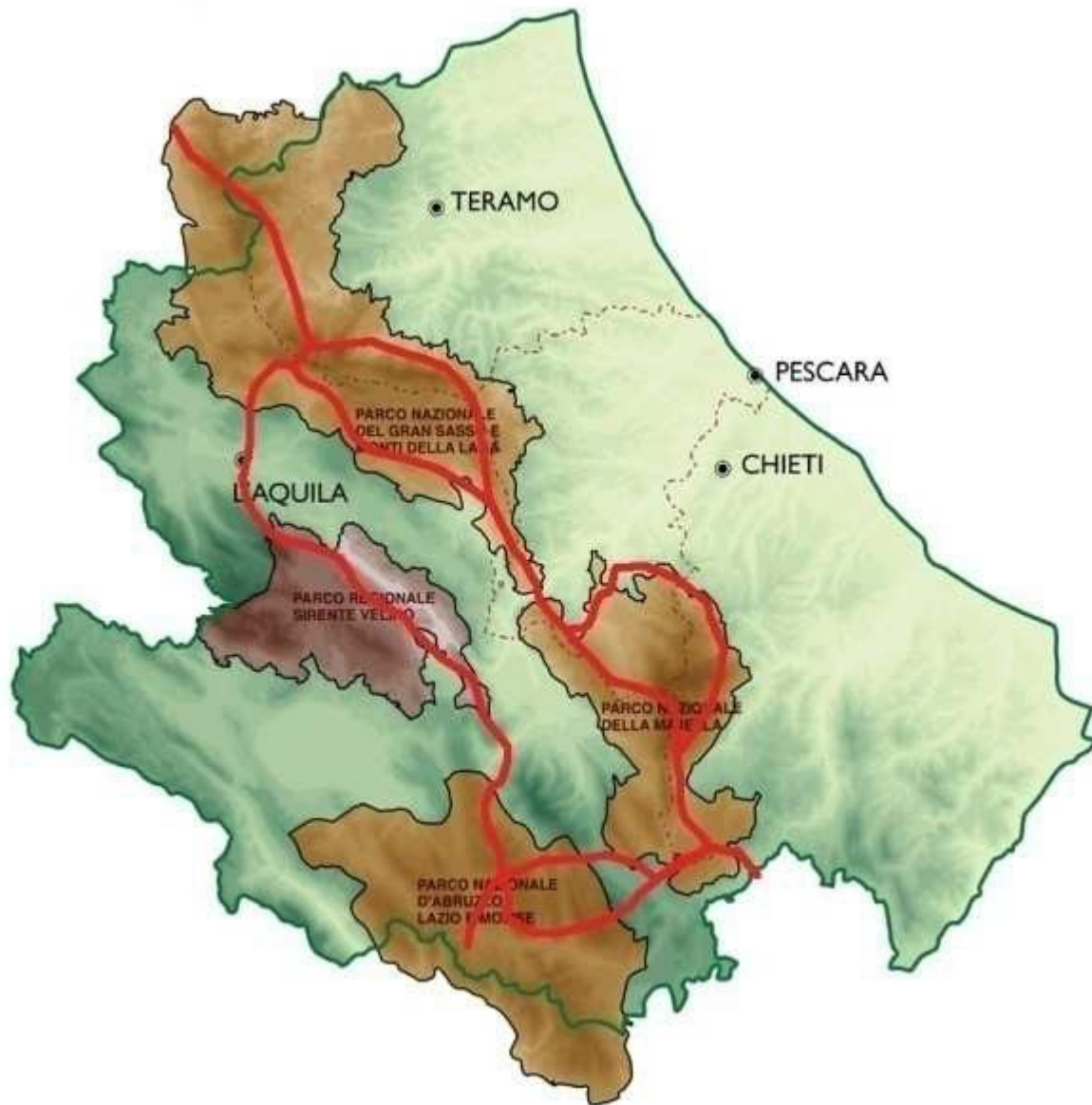
### **Parchi per il clima**

L'impegno di Parchi per il Clima è un esempio di azione, avviata nei Parchi Nazionali, da armonizzare e condividere con i Parchi Regionali, negli interventi per la mitigazione e l'adattamento ai cambiamenti climatici con lo scopo di raggiungere gli obiettivi di riduzione delle emissioni di CO<sub>2</sub>. C'è poi la biodiversità da studiare e tutelare in linea con gli obiettivi Agenda 2030 dell'ONU, con la Strategia europea sulla Biodiversità 2030 e con le politiche di Sviluppo Sostenibile.

### **Parco Regionale Sirente-Velino**

Incredibile la Situazione del Parco Regionale Sirente-Velino, che la Regione Abruzzo, invece di rilanciare, ha recentemente ridotto nell'estensione per dare spazio a settoriali interventi legati a una matura ed energivora industria dello sci. E' questo un indicatore del grave stato di malessere dell'unico Parco Regionale d'Abruzzo che, nonostante l'enorme ricchezza di biodiversità, bellezze naturalistiche e paesaggistiche, viene lasciato in condizioni organizzative e finanziarie precarie. E' necessario il reintegro dei territori sottratti e un'analisi attenta di cause e valori che porti alle soluzioni possibili a partire dalle dotazioni organiche e finanziarie da parte della Regione tali da consentire una gestione efficace ed efficiente dell'Ente.





## Coordinamento tra Aree Protette e Rete Natura 2000 – verso una nuova fase

Dialogo e confronto attivo con i soggetti interessati alle Aree Protette e Rete Natura 2000, da quelli istituzionali al mondo associativo e alle espressioni territoriali, sono indispensabili per riprogettare una fase che veda il rilancio del Sistema delle Aree protette. Si interviene sulla base dell'emergenza sanitaria e delle criticità climatiche e sociali salvaguardando un bene comune prezioso per la conservazione di meraviglie e risorse della natura. In ambiente **non esistono Aree Protette di serie A e Aree Protette di serie B.**

[Montagna Pulita – NO all'inquinamento \(link alla pagina\)](#)

TESSERAMENTO  
2023

## Iscrivendoti al Cai...

- 1** ...potrai partecipare a tutte le **attività** indoor e outdoor organizzate dalle Sezioni e dalle Sottosezioni
- 2** ...potrai godere di condizioni agevolate nei **rifugi** del Cai e nelle strutture ricettive italiane ed estere convenzionate
- 3** ...ti sarà garantita **copertura assicurativa** per gli infortuni e la responsabilità civile verso terzi in attività istituzionale, oltre alle spese inerenti il Soccorso Alpino ([verifica i dettagli su cai.it](#))
- 4** ...riceverai (scegliendo tra formato cartaceo o digitale) il bimestrale **LA RIVISTA DEL CLUB ALPINO ITALIANO**
- 5** ...avrà sconti sull'editoria Cai e sui prodotti in vendita su **store.cai.it**
- 6** ...avrà accesso gratuito all'**app GeoResQ** e accesso scontato alla piattaforma streaming **InQuota.tv**



[WWW.CAI.IT](http://WWW.CAI.IT)

È una scelta utile *iscriversi* al [Club Alpino Italiano \(link\)](#) ed è un esercizio di libertà.

**BUONA MONTAGNA a tutti!**

– [Cai Castelli \(link sito\)](#)

[Programma 2023 Sezione Cai Castelli \(link\)](#)

– [Cai Teramo \(link sito\)](#)

[Programma 2023 Sezione Cai Teramo \(link\)](#)

– [Cai Isola del Gran Sasso \(link sito\)](#)



[Programma 2023 Sezione Cai Isola del Gran Sasso \(link\)](#)

[– Filippo Di Donato \(link Facebook\)](#)

**2021.07.01** *pubblicato*





*(filidido)*

– *Giornalista*

– *Centro di Educazione Ambientale “gli aquilotti” Cai Castelli e Cai Teramo*

– *Coordinatore del Gruppo di Lavoro “Cai-Parchi e Aree Protette”*

**Filippo Di Donato** nasce negli Altopiani Maggiori d’Abruzzo, a Rivisondoli (AQ). Si laurea in Fisica. In parallelo alla docenza si occupa di ambiente, montagna e aree protette. Riveste diversi ruoli nel CAI: socio fondatore della Sezione di Castelli (TE), presidente delegazione Abruzzo, consigliere centrale, presidente nazionale Escursionismo e TAM. Accompagnatore nazionale escursionismo. Operatore nazionale tutela ambiente montano. Ha promosso la costituzione di 3 Centri di Educazione Ambientale riconosciuti dalla Regione Abruzzo. Già nel Consiglio direttivo del Parco Nazionale del Gran Sasso e Monti della Laga e nel Consiglio Direttivo Federparchi.

**È giornalista ambientale.**

---

**Antonio Simonetti –  
Presidente Sezione Cai  
Castelli**

**ABRUZZO – Club Alpino Italiano Castelli**

**ASSEMBLEA DEI SOCI – sabato 19 giugno 2021**

**Antonio Simonetti – Presidente Sezione Cai di Castelli**

La Sezione Cai di Castelli, intitolata all’alpinista Piergiorgio De Paolis, ha eletto Antonio Simonetti di 44 anni,

Presidente per il triennio 2021/2023. Nel Consiglio Direttivo di n.7 componenti, presenti anche due socie: *Maria Schiappa* e *Viviana Melara*. Tutto è avvenuto all'esterno del *Rifugio Enrico Faiani*, sede sezionale, nel rispetto dell'emergenza sanitaria Covid 19.



foto *Marino Di Claudio*

**Assemblea dei soci – 19 giugno 2021**

L'Assemblea dei Soci resta sempre un momento particolare, forse il più particolare della vita di una Sezione Cai. Ancora di più se è la prima riunione dopo il periodo di confinamento da Covid e segna il passaggio del testimone dal Presidente uscente *Marino Di Claudio* al nuovo presidente *Antonio Simonetti* (simbolicamente ed efficacemente espresso con la consegna della chiavi de *Rifugio Enrico Faiani*, sede della Sezione).





### **Marino Di Claudio – Presidente uscente**

Vibrante e atteso lo svolgimento della riunione con il Presidente uscente Marino Di Claudio che ha relazionato su quanto svolto nonostante le notevoli difficoltà d'insieme. In evidenza l'accatastamento del Rifugio Enrico Faiani che, come Casa della Montagna Cai, potrà ufficialmente iniziare a svolgere la sua funzione di presidio culturale e ambientale del territorio. Inoltre sono riprese le normali attività sezionali anche con doppio appuntamento come è stato domenica scorsa 13 giugno *"Giornata Nazionale Cai-Federparchi, in Cammino nei Parchi"*, che ha visto la Sezione sia in escursione da Casale San Nicola a Monte Aquila, sia per i più giovani da Campo Imperatore a Monte San Vito. Allo stesso modo, domenica 20 giugno il doppio appuntamento con il *Family Cai* "bambine e bambine nel bosco" alla Piana del Fiume e l'escursione intersezionale-interregionale Abruzzo-Lazio CAI Castelli-CAI Rieti, con la traversata Campo Felice Tornimparte.



### ***Sindaco di Castelli***

*Approvata la relazione del Presidente Di Claudio, segue l'approvazione del Bilancio. Tra i soci presenti, il Sindaco di Castelli Rinaldo Seca, da sempre vicino al CAI e a tutte le realtà associative che animano questo piccolo borgo montano e, su Antonio Simonetti... "è stato un piacere per me votarlo e sono sicuro che la collaborazione continuerà in maniera proficua come è sempre stato con i predecessori..."*





## **Consiglio Direttivo 2021-2023 – giovani e donne alla guida del Cai**

Il nuovo Consiglio Direttivo della Sezione CAI di Castelli 2021/2023 è risultato l composto da *Antonio Simonetti* (Presidente), *Vittorino Di Luca*, *Giancarlo Di Pietro*, *Vincenzo Di Simone*, *Andrea Faiani*, *Viviana Melara* e *Maria Schiappa*. Subito riunito il Consiglio Direttivo ha eletto *Vittorino Di Luca* e deciso per un Ufficio di Segreteria composto da *Viviana Melara* e *Maria Schiappa*.



Foto *Giancarlo Di Pietro*

### **Programma 2021**

Il neo Presidente *Antonio Simonetti*, con visibile grande emozione ha raccolto le indicazioni dell'Assemblea legate al pieno funzionamento del *Rifugio Enrico Faiani* e l'annesso CEA "*gli aquilotti*", con la realizzazione di itinerari escursionistici, anche di *Terapia Forestale*, che lo vedano come nodo delle attività sezionali di accoglienza, avvicinamento, conoscenza e tutela. Attenzione al *Sentiero della Memoria* con la *Storia alpinistica della Parete Nord del Monte Camicia*. Ci sono poi i *sentieri di Castelli* come quello che sale a San Donato e gli altri che possono interessare località e frazioni. Di riferimento il *Sentiero dei Quattro Vadi*, il *Sentiero Italia Cai* e il *Sentiero Terre Alte Castelli-Castel del Monte* e si dovrà risolvere la delicata questione del *Mulinetto degli smalti* a Ponte Grue, prima che scadano i termini legati alla agli interventi per dopo



terremoto. Tanto da fare. Il ruolo della Sezione Cai c'è ed è riconosciuto con gli attuali 90 soci che hanno già rinnovato l'iscrizione.



## 45° della Sezione: 1977 – 2022

### *45 anni di Sezione*

*Dal Presidente Antonio Simonetti un appello/impegno... “... tutti quanti insieme dovremo prepararci per le attività dell’anno prossimo, del 2022, che vedrà celebrare i 45 anni di nascita della Sezione Cai di Castelli, appuntamento imperdibile e avvincente, da onorare nel migliore dei modi...” .*

2021.06.27 (filidido) Giornalista

– Centro di Educazione Ambientale “gli aquilotti” Cai Castelli e Cai Teramo– CD Federparchi

---

# **INSIEME IN MONTAGNA: GENITORI E FIGLI, domenica 27 giugno 2021 – Family Cai con le Sezioni di Castelli e Teramo**

**INSIEME IN MONTAGNA: GENITORI E FIGLI, domenica 27 giugno 2021**  
**Family Cai con le Sezioni di Castelli e Teramo**

**RITORNO ALLA NATURA per conoscerla, amarla e rispettarla**

Doppio appuntamento del Cai per giovanissimi e genitori. Due località del *Parco Nazionale del Gran Sasso e Monti della Laga* in Provincia di Teramo. Sono tra loro vicine ... ci si può salutare e condividere l'esperienza *in Montagna*.



# Programma

## Social Media:

[WWW.caiteramo.it](http://WWW.caiteramo.it)

Facebook: Family CAI Teramo  
segreteria@caiteramo.it

## Numeri utili per info e prenotazioni

Giorgio 347\5206748

Erika 339\4684163

Lara 349\4713858

Mauro 328\3346989

Manuela 329\4419029

Le attività si svolgeranno  
nel pieno rispetto delle  
norme COVID

Partenza ore **8.00** dal CAI Teramo

Ritrovo alle **9:00** a San Pietro di Isola del Gran Sasso  
per controllo temperatura e ritiro autocertificazioni.

**09:30** Inizio escursione. Trekking adatto a tutti.

Per i bambini più piccoli passeggiata con attività  
educative e ricreative con gli accompagnatori rispettando  
le norme e distanziamento di sicurezza anticovid.

**12:00** "circa" rientro. Si pranzerà al sacco in  
ambiente aperto, tutti insieme rispettando le distanze.

**13.30** Visita al museo dell'acqua; Allestimento museale  
interattivo con varie sezioni tematiche: acqua,  
formazione delle montagne, la storia degli uomini,  
di esploratori e utilizzatori della preziosa risorsa.

**14:30** Osservazioni e riflessioni della giornata

"Per i minori si richiede la presenza dei genitori o delega"  
ricordiamo ai non soci di comunicare dati anagrafici

Trattandosi di escursioni con terreno scosceso e spesso fangoso, sono  
richiesti i normali indumenti di montagna con l'obbligo "inderogabile"  
dell'uso degli scarponcini da Trekking, cappellino e crema solare.  
Portare una borraccia con acqua "NO PLASTIC".

Ogni partecipante deve essere in possesso di mascherina, gel disinfettante e cambio  
indumenti al seguito. In caso di condizioni meteo avverse, gli accompagnatori si  
riserveranno la facoltà, a loro insindacabile giudizio di modificare i percorsi.

Quote di partecipazione e assicurazioni obbligatorie  
entro la mattina di Venerdì 25 comunicare e regolarizzare le adesioni

- Soci CAI escursione GRATUITA
- Adulti non soci € 10,00
- Escursine minori di 12 anni GRATUITA a carico della sezione di Teramo
- Contributo Ingresso al Museo dell'acqua € 3,00 a persona
- Ingresso al museo a carico della sezione di Teramo GRATUITA  
a minori 12 anni.



Cai Teramo – RITORNO ALLA NATURA per conoscerla, amarla e  
rispettarla

Dalla sede della Sezione Cai di Teramo si raggiunge *San Pietro di Isola del Gran Sasso* per una prima breve escursione conoscitiva del paese e degli ambienti circostanti. In alto la catena del Gran Sasso con il *Monte Prena* che occhieggia sornione. Accompagnati dalla Scuola Verde ci attende l'appassionante visita del *Museo delle Acque* voluto dal Parco Nazionale del Gran Sasso e Monti della Laga. Nelle sale la possibilità di interagire come laboratorio e conoscere come l'acqua è presente nel Gran Sasso con la storia dell'uomo e l'utilizzo nel tempo.





**CAI CASTELLI**

**27 GIUGNO 2021: SUL CUSCINO DEL GIGANTE CHE DORME**

**PRATI DI TIVO:**

**Dalla sella di Cima Alta alla Madonnina**



Partenza da Castelli con mezzi propri: **ore 8:30**

Arrivo a Prati di Tivo: **ore 9:30 circa**

Breve sosta al piazzale Amarocchi, per proseguire verso la Sella

Inizio escursione: **ore 10:00 circa**

Dislivello: **m 425**

Tempo di percorrenza: **2 h andata, 1.5 h ritorno**

Difficoltà: **E**

Equipaggiamento: **scarpe da trekking, giacca antivento o similari, acqua, pranzo al sacco, cappello, protezione solare**

Consigli: **VESTIRSI A CIPOLLA, il sentiero è esposto al sole perché si sviluppa sulla radura.**

Contatti: Maria Schiappa 3335039961- Melara Viviana 3342258761

Vittorino Di Luca 3336550099

**SUL CUSCINO DEL GIGANTE CHE DORME**

Cai Castelli -Escursione SUL CUSCINO DEL GIGANTE CHE DORME.

Su uno dei luoghi più paesaggistici della Provincia di Teramo, il *costone dell'Arapietra*. Lo sguardo è inarrestabile: spazia verso le dominanti Pareti del *Corno Grande* che si allungano sul *Sentiero del Centenario*; torna sul Corno Piccolo, affacciato su Prati di Tivo, con la catena che continua sul *Pizzo d'Intermesoli* e si perde su *Monte Corvo*. Da *Prati di Tivo* l'avvicinamento è tra i più interessanti, nella faggeta che avvolge le pendici montuose, con esemplari secolari e poi i pianori e lo sguardo che scivola verso la *Piana del Fiume*, dove si è svolta l'uscita **[BAMBINE E BAMBINI NEL BOSCO di domenica 20 giugno \(link\)](#)** . Appena oltre, la *Parete Nord del Monte Camicia* e l'abitato di *Castelli*, da dove iniziano sempre le attività. Per le bambine e i bambini si tratta di un'esperienza in ambiente grandioso e in quota, *che richiede una certa fatica*. Un'esperienza che educa e fa crescere con la possibilità di riuscire a osservare anche l'agile *Camoscio d'Abruzzo – acrobata delle rocce*, che spesso scende sulla parte rocciosa del Vallone che conduce al *Rifugio Franchetti*.



foto *Giancarlo Di Pietro*

**Montagna aperta**



*La Montagna è aperta alle bambine e ai bambini, che, seppur ancora piccoli, insieme ai genitori possono condividere una esperienza gioiosa, senza alcun tipo di esclusione. Il Club Alpino Italiano è attento ai giovani e pensa le giornate all'aria aperta con programmi a misura di famiglie. La proposta circola e le adesioni non si fanno attendere. Dopo le prime uscite il circuito diventa sempre più virtuoso e la richiesta si rinnova spontaneamente.*



Foto Giancarlo Di Pietro  
**giovani e famiglie**

*Ci si incontra come giovani e famiglie, con occasioni di dialogo e scambio di esperienze. Bambine e bambini sono poi subito pronti a socializzare e a confrontarsi nei tanti giochi*



*proposti*, dall'orientamento sul sentiero cercando il Nord, al riconoscimento delle piante, a rubabandiera, alla caccia del segnavia, alla scoperta degli oggetti nello zaino...

L'uscita in ambiente si trasforma in *"esperienza educativa"* da raccontare e ripetere. la Montagna accoglie e diventa luogo colorato e ampio, adatto per trasmettere ai nostri figli importanti valori nella vita.



foto *Filippo Di Donato*

### **particolare esperienza motoria**

L'esperienza motoria di avvicinamento alla Montagna assume *sfumature diverse* che, come accompagnatori è un piacere cogliere. Dalla leggerezza delle piccole bambine che con le esili manine cercano appoggio tra le roccette, all'irruenza cavalcante dei maschietti più grandicelli in competizione tra loro. Ci sono poi quelli che si guardano attorno e seguono con curiosità gesti e parole guida. *I genitori curano le relazioni e accompagnano sereni le dinamiche del gruppo.*





foto *Filippo Di Donato*  
**coltivare i piccoli**

Queste giornate dimostrano che l'amore e il ritorno alla natura *va coltivato da piccoli* e l'energia dei bambini e delle bambine trasforma le giornate vissute all'aria aperta in un arricchente diversivo dove, *camminando, chiacchierando e giocando* ci si relaziona, si apprende e la stanchezza non si avverte.

**2022.06.25** *pubblicato .*

**BUONA MONTAGNA a tutti!**

- [Cai Castelli \(link\)](#)
- [Cai Teramo \(link\)](#)

**2022.03.16** *pubblicato ... verso la Giornata Mondiale dell'Acqua 2022*





(filidido)

– *Giornalista*

– *Centro di Educazione Ambientale “gli aquilotti” Cai Castelli e Cai Teramo*

– *CD Federparchi*

*Filippo Di Donato nasce negli Altopiani Maggiori d’Abruzzo, a Rivisondoli (AQ). Si laurea in Fisica. In parallelo alla docenza si occupa di ambiente, montagna e aree protette. Riveste diversi ruoli nel CAI: socio fondatore della Sezione di Castelli (TE), presidente delegazione Abruzzo, consigliere centrale, presidente nazionale Escursionismo e TAM. Accompagnatore nazionale escursionismo. Operatore nazionale tutela ambiente montano. Ha promosso la costituzione di 3 Centri di Educazione Ambientale riconosciuti dalla Regione Abruzzo. Già nel Consiglio direttivo del Parco Nazionale del Gran Sasso e Monti della Laga è ancora nel Consiglio Direttivo Federparchi.*

*È giornalista ambientale.*